tekaško društvo BELA KRAJINA

2. BELOKRANJSKA ZIMSKA TEKAŠKA LIGA

RAZPIS

Tekaško društvo Bela krajina vabi vse tekače, pohodnike in ljubitelje gibanja, da se nam pridružite na **2. Belokranjski zimski tekaški ligi**. Skupaj bomo tudi v hladnejših mesecih poskrbeli za aktiven življenjski slog, premagovali nove izzive, uživali v gibanju na svežem zraku in odkrivali lepote Bele krajine.

Liga zajema **TEK (8,6 km)** in **POHOD (6,5 km)**, zato ste toplo vabljeni vsi, ne glede na stopnjo pripravljenosti. Glavni cilj je uživati v gibanju in preživeti zimo na svežem zraku.

Naj nas ne ustavijo nizke temperature, krajši dnevi ali zimsko vreme. Vsak korak šteje, vsak premagan kilometer pa prinese dobro voljo, nove izkušnje in prijetno druženje.

Zato pogumno – zima je najlepša, ko jo preživimo aktivno.

Se vidimo na štartu!

TERMINI
- 1. KOLO: 13. 12. 2026
- 2. KOLO: 10. 1. 2027
- 3. KOLO: 31. 1. 2027
- 4. KOLO: 21. 2. 2027
- 5. KOLO: 7. 3. 2027

Tek oz. pohod bo ob vsakem vremenu.

Start teka oz. pohoda bo ob 9:00.

Prijave:
Prijave v Mladinskem centru med 8:30 in 8:50. Prijavnina znaša **5 €.** Otroci do 15. leta starosti brezplačno.

Točkovanje:
Evidenca točkovanja se bo vodila tako za tekače, kot tudi za pohodnike.
Evidenca se bo vodila sproti. Po vsakem terminu bo objavljena skupna razvrstitev na spletni strani društva.

Za skupno razvrstitev pri tekačih je potrebno odteči vsaj 3 teke.
Pri pohodnikih se štejejo udeležbe na pohodih.

Končna podelitev:
Prvi trije (M, Ž) tekači prejmejo na zadnjem teku (7. 3. 2027) medalje in simbolično darilo.

Pohodniki, ki opravijo vse pohode, dobijo medalje in simbolično darilo.

Start teka bo pred Mladinskim centrom (parkirišče). Do Pungarta tečemo po pločniku.



Start teka oz. pohoda

Cilj teka oz. pohoda bo na parkirišču pred Mladinskim centrom. Do cilja pridemo po Prečni poti.



Cilj teka oz. pohoda

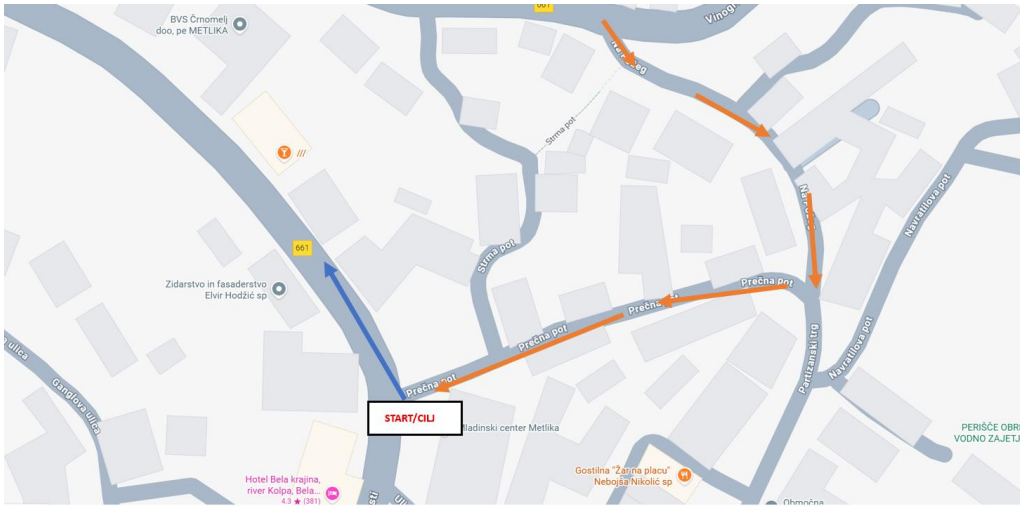

Smer starta in cilja

Na cilju vsak tekač in pohodnik dobi **topel čaj in krof**.

Merjenje časa bo ročno - na štoparico.

Tek je na lastno odgovornost ob upoštevanju cestno-prometnih predpisov (cesta ni zaprta – možnost prometa). Večina poti poteka po makadamskih poteh. Zato je verjetnost za srečanje z avtomobilom manjša.

Trasa teka: Trasa poteka po trasi Urbanovega teka. Dolga je 8,6 km in potrebno je premagati 195 višinskih metrov. (https://www.strava.com/routes/3424285079596303238)

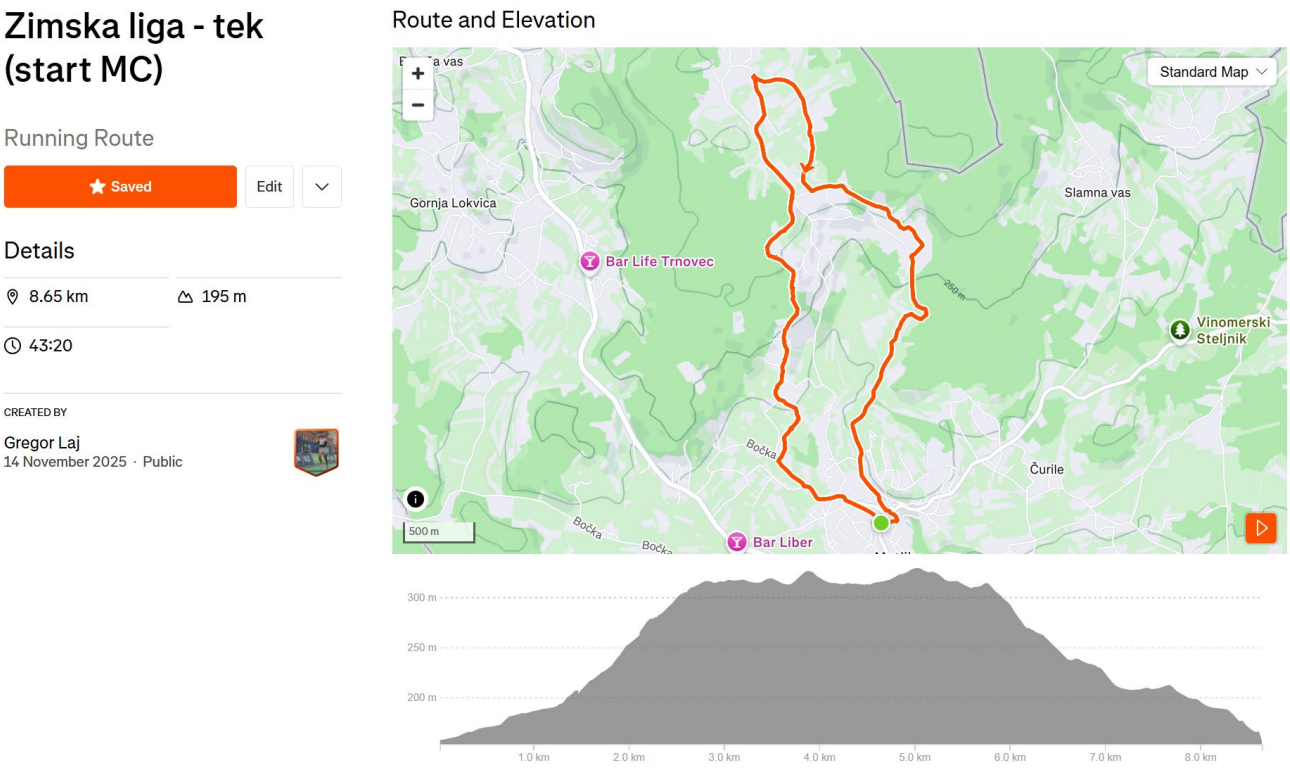

Trasa teka

Trasa pohoda: Trasa pohoda poteka po Urbanovi poti mimo cerkve sv. Urbana. Dolga je 6,5km in zajema 174 višinskih metrov. (https://www.strava.com/routes/3424256914404997040)

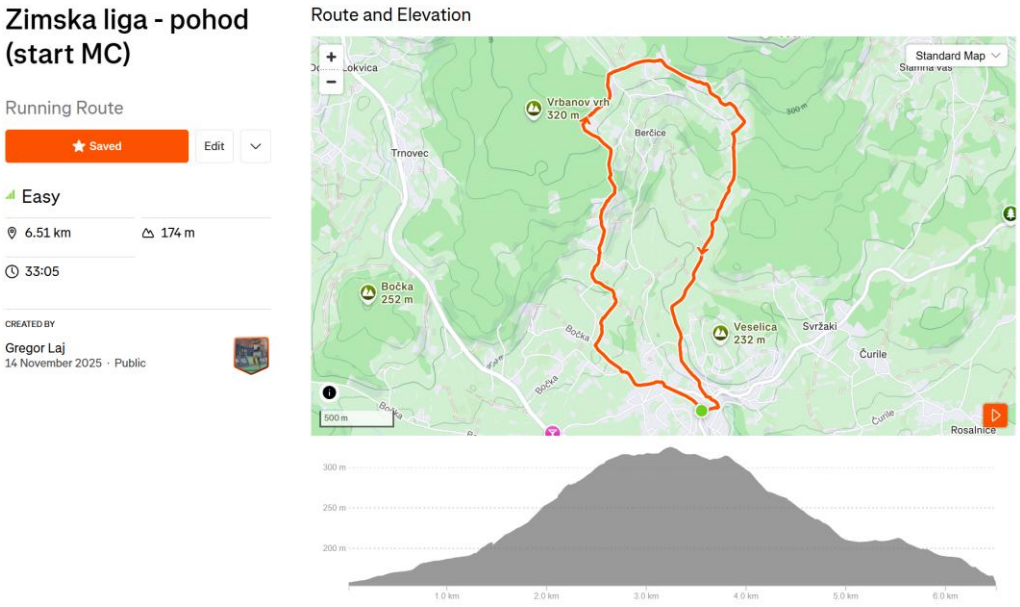

Trasa pohoda

Spodnja slika prikazuje križišče, kjer se pohodniki odcepite od trase tekačev. Tukaj zavijete desno in mimo cerkve v. Urbana nadaljujete pot proti Metliki.

Križišče, kjer pohodniki zavijete desno



ZIMA NI IZGOVOR, ZIMA JE PRILOŽNOST.